



MĚSTSKÝ ÚŘAD VALAŠSKÉ MEZIŘÍČÍ

Soudní 1221 • 757 01 Valašské Meziříčí
www.valasskemezirici.cz

ODBOR ÚZEMNÍHO PLÁNOVÁNÍ A STAVEBNÍHO ŘÁDU

Obec Jarcová
Jarcová č.p. 200
757 01 Valašské Meziříčí 1

ČÍSLO ÚŘADU	19. 5. 2021	C. d. úř.
Č. j.	131/2021	Ep. ad.
Pod. list:	9	Ukl. zn.
PRUJ:		

Váš dopis značky / ze dne
16.12.2020

naše značka
sp. zn.: SŘ/145918/2020/Ši
č. j.: MeUVM 038764/2021

vyřizuje / linka
oprávněná úřední osoba
Bc. Iveta Šilhová / 571 674 264

ve Valašském Meziříčí
19.5.2021

ROZHODNUTÍ SPOLEČNÉ POVOLENÍ

Městský úřad Valašské Meziříčí, odbor územního plánování a stavebního řádu (dále jen "stavební úřad"), jako silniční správní úřad příslušný podle § 40 odst. 4 písm. a) zákona č. 13/1997 Sb., o pozemních komunikacích, ve znění pozdějších předpisů (dále jen "zákon o pozemních komunikacích") a speciální stavební úřad příslušný podle § 16 odst. 1 a § 40 odst. 4 písm. a) zákona o pozemních komunikacích, a § 15 odst. 1 a § 169 odst. 4 zákona č. 183/2006 Sb., o územním plánování a stavebním řádu (stavební zákon), ve znění pozdějších předpisů (dále jen "stavební zákon"), ve společném územním a stavebním řízení (dále jen "společné řízení") posoudil podle § 94o stavebního zákona žádost o vydání společného povolení, kterou dne 16.12.2020 podala **Obec Jarcová, IČO 00303879, Jarcová č.p. 200, 757 01 Valašské Meziříčí 1** (dále jen "žadatel"), a na základě tohoto posouzení rozhodl takto:

I. **Schvaluje** podle § 94p odst. 1 stavebního zákona a § 13a vyhlášky č. 503/2006 Sb., o podrobnější úpravě územního rozhodování, územního opatření a stavebního řádu, ve znění pozdějších předpisů **stavební záměr na stavbu:**

"Rekonstrukce MK č. 30c Za Vodů"

(dále jen "stavba") na pozemku st. p. 142 (zastavěná plocha a nádvoří), parc. č. 885/1 (ostatní plocha), parc. č. 888/1 (orná půda), parc. č. 888/2 (zahrada), parc. č. 893/7 (trvalý travní porost), parc. č. 893/9 (trvalý travní porost), parc. č. 893/10 (trvalý travní porost), parc. č. 963 (ostatní plocha) v katastrálním území Jarcová.

Stanovení druhu a účelu stavby:

"Rekonstrukce MK č. 30c Za Vodů"

Údaje o katastrálním území a parcelních číslech a druhu pozemků podle katastru nemovitostí, na nichž se stavba umísťuje a povoluje:

Stavba bude umístěna na pozemku st. p. 142 (zastavěná plocha a nádvoří), parc. č. 885/1 (ostatní plocha), parc. č. 888/1 (orná půda), parc. č. 888/2 (zahrada), parc. č. 893/7 (trvalý travní porost), parc. č.

893/9 (trvalý travní porost), parc. č. 893/10 (trvalý travní porost), parc. č. 963 (ostatní plocha) v katastrálním území Jarcová.

Popis prostorového řešení stavby, zejména její půdorysnou velikost, výšku a tvar a základní údaje o její kapacitě, umístění stavby na pozemku, zejména minimální vzdálenosti od hranic pozemku a sousedních staveb:

Předmětem projektové dokumentace je oprava stávající místní komunikace v délce 406,8m při šířce 2,8m. U komunikace není možné z důvodu majetkoprávních vybudovat nové výhybny. Stávající výhybny jsou v km 0,070, 0,260, 0,320. Další případné vyhnutí vozidel je možno u každého sjezdu k přilehlým nemovitostem. Příčný sklon kopíruje stávající, min. 1,0%. Podélný sklon kopíruje původní podélný sklon komunikace.

Na začátku opravy komunikace podél parcely č. 888/2 budou pro zamezení stékání povrchových vod osazeny silniční obrubníky 150/300/1000mm nad niveletu komunikace. Koncový obrubník bude postupně zapuštěn až na úroveň nivelety komunikace. Pracovní spára mezi novým a stávajícím povrchem z asfaltbetonu a mezi obrubníky a asfaltbetonem bude ošetřena asfaltovou zálivkou. Cca 2,8m od zapuštěného obrubníku bude zřízen nový příčný odvodňovací žlab. Délka žlabu je 3,0m a bude napojen do přilehlé stávající šachty kanalizace. V rámci stavby bude provedena i výměna poklopu. V km 0320 18 bude provedena obnova části propustku z betonových trub DN 300.

Vymezení území dotčeného vlivy stavby:

Podle § 13a odst. 1 písm. e) vyhlášky č. 503/2006 Sb., o podrobnější úpravě územního rozhodování, územního opatření a stavebního řádu, ve znění pozdějších předpisů, stavební úřad v tomto společném povolení nevymezil území dotčeného vlivy stavby, nad rozsah pozemků st. p. 142, parc. č. 885/1, 888/1, 888/2, 893/7, 893/9, 893/10, 963 v katastrálním území Jarcová, protože jak z vyjádření a stanovisek dotčených správních orgánů, vlastníků dopravní a technické infrastruktury, tak z reakce účastníků řízení a vlastního posouzení stavebním úřadem, nevzešly skutečnosti svědčící o opaku.

II. Stanovuje tyto podmínky pro umístění stavby:

1. Stavba bude umístěna v souladu s grafickou přílohou rozhodnutí, která obsahuje výkres současného stavu území v měřítku katastrální mapy se zakreslením stavebního pozemku, požadovaným umístěním stavby, s vyznačením vazeb a vlivů na okolí, zejména vzdáleností od hranic pozemku a sousedních staveb.

III. Stanovuje tyto podmínky pro provedení stavby:

1. Stavba bude provedena podle projektové dokumentace, kterou vypracoval Ing. Jaroslav Dybal, autorizovaný inženýr pro dopravní stavby, mosty a inženýrské konstrukce ČKAIT 0002556; případné změny nesmí být provedeny bez předchozího povolení stavebního úřadu.
2. Při provádění stavby stavebník zajistí splnění následujících podmínek uvedených ve stanoviscích vlastníků dopravní a technické infrastruktury, které jsou uvedeny v dokladové části projektové dokumentace:
 - Obec Jarcová ze dne 02.02.2021, zn.: 020221/IV
 - CETIN a.s. ze dne 18.01.2021 č.j.: 0121009210
 - ČEZ Distribuce, a. s., ze dne 22.01.2021, č.j.:001112663964
 - ČEZ Distribuce, a. s., ze dne 14.01.2021, zn.: 0101443858
 - GasNet Služby s.r.o. ze dne 03.02.2021
 - Vodovody a kanalizace Vsetín, a.s., ze dne 10.02.2021 č.j.: 381/2021

3. Stavebník při provádění stavby zajistí splnění podmínek uvedených v závazných stanoviscích dotčených orgánů státní správy:
 - HZS Zlínského kraje, ze dne 25.01.2021 č.j.: HSZL-326-2/VS-2021, které je uvedeno v příloze tohoto rozhodnutí.
 - Krajské hygienické stanice Zlínského kraje se sídlem ve Zlíně, ze dne 26.01.2021 č.j.: KHSZL 01070/2021, které je uvedeno v příloze tohoto rozhodnutí.
 - Koordinované závazné stanovisko Městského úřadu Valašské Meziříčí, Odboru životního prostředí, ze dne 10.03.2021 č.j.:MěÚVM006393/2021, které je uvedeno v příloze tohoto rozhodnutí.
 - Policie ČR, KŘP Zlínského kraje, Územního odboru vnější služby Vsetín, Dopravního inspektorátu, ze dne 04.02.2021 č.j.: KRPZ-6413-2/ČJ-2021-151506, které je uvedeno v příloze tohoto rozhodnutí.
 - Obecní úřad Jarcová ze dne 1.2.2021, zn.: 010221/IV
4. Stavebník oznámí stavebnímu úřadu termín zahájení stavby a název a sídlo stavebního podnikatele, který bude stavbu provádět.
5. Stavebník oznámí stavebnímu úřadu tyto fáze výstavby pro kontrolní prohlídky stavby:
 - Zahájení stavby.
 - Dokončení stavby.
6. Toto rozhodnutí nenahrazuje povolení ke skládkám materiálu na veřejném prostranství.
7. Stavba bude dokončena do 2 let ode dne nabytí právní moci tohoto rozhodnutí.
8. Staveniště a celá stavba v době realizace bude řádně zabezpečena oplocením proti možnému vniknutí cizích osob na staveniště.
9. Stavebník před zahájením zemních prací zajistí u vlastníků technické infrastruktury vytyčení jejich inženýrských sítí a zajistit jejich neporušení. Budou dodrženy vzájemné ochranné vzdálenosti mezi jednotlivými vedeními (včetně přípojek) a předpisy pro práci v ochranných a bezpečnostních pásmech jednotlivých vedení.
10. Při realizaci stavby je nutné práce provádět způsobem, který zabezpečí minimalizaci negativních dopadů na okolní zástavbu a aby provoz na silnici nebo místní komunikaci byl omezen v nejmenší možné míře.
11. Při stavbě budou dodržována závazná ustanovení obsažená v příslušných technických normách, zejména ustanovení ČSN uvedených v příloze č. 1 vyhl. č. 104/1997 Sb., kterou se provádí zákon o pozemních komunikacích, v platném znění.
12. Při provádění stavby musí být veden stavební deník, do něhož se pravidelně zaznamenávají údaje týkající se provádění stavby.
13. Pro stavbu mohou být použity jen takové výrobky, materiály a konstrukce, jejichž vlastnosti z hlediska způsobilosti stavby pro navržený účel zaručují, že stavba při správném provedení a běžné údržbě po dobu předpokládané existence splní základní požadavky na stavby
14. Stavebník odpovídá za všechny škody, které mohou vzniknout stavbou, provozem, změnami nebo opravami v areálu staveniště a v nejbližším okolí. Majitelé sousedních nemovitostí nesmí být z důvodu provádění stavby na svých právech poškozeni, ani kráćeni. Případné škody, které by na majetku sousedů vznikly, stavebník odstraní na své náklady, nebo plnohodnotně nahradí
15. Stavebník zajistí pravidelné čištění a kropení komunikací, používaných pro účely stavby, zejména v prostoru výjezdů ze stavby. U výjezdů na pozemní komunikace stavebník rovněž zajistí účinná opatření k čištění vozidel, aby komunikace nebyly nadměrně znečišťovány (ve smyslu ustanovení platných právních předpisů, zejména § 19 a § 28 ZPK).

16. Po celou dobu realizace stavby stavebník zajistí možnost příjezdu a přístupu ke všem pozemkům i objektům, které se nacházejí v blízkosti staveniště. Případné krátkodobé omezení příjezdu stavebník včas projedná s vlastníky, příp. uživateli těchto nemovitostí; příjezd pro sanitní a hasičské vozy musí být zajištěn trvale. Je rovněž třeba zajistit trvalý přístup správců sítí (zařízení) do prostoru jejich umístění v případě havárie.
17. Stavebník zajistí bezpečný přístup na pozemky i v těch případech, kdy stavba silnice stávající přístup přerušuje.

Účastníci řízení, na něž se vztahuje rozhodnutí správního orgánu (§ 27 odst. 1 zákona č. 500/2004 Sb., správní řád, ve znění pozdějších předpisů (dále jen „správní řád“)):

Obec Jarcová, Jarcová č.p. 200, 757 01 Valašské Meziříčí 1
Josef Janáč, nar. 12.2.1953, Na Lani č.p. 216, Loučka, 741 01 Nový Jičín 1
Miroslava Kotěnová, nar. 9.10.1944, Jarcová č.p. 246, 756 24 Bystřička
Radim Pavlík, nar. 20.2.1973, Jarcová č.p. 137, 756 24 Bystřička
Karel Stašek, nar. 3.9.1937, Kálalova č.p. 996, 757 01 Valašské Meziříčí 1
Jana Stašková, nar. 19.7.1940, Kálalova č.p. 996, 757 01 Valašské Meziříčí 1
Karel Václavek, nar. 9.5.1940, Máchova č.p. 402/55, 741 01 Nový Jičín 1
Eliška Václavková, nar. 15.6.1943, Máchova č.p. 402/55, 741 01 Nový Jičín 1
Jaroslav Staněk, nar. 10.11.1964, Jarcová č.p. 163, 756 24 Bystřička.

Odůvodnění:

Dne 16.12.2020 podal žadatel žádost o vydání společného povolení. Uvedeným dnem bylo zahájeno společné řízení.

Protože žádost nebyla úplná a nebyla doložena všemi podklady a závaznými stanovisky potřebnými pro její řádné posouzení, byl žadatel dne 28.01.2021 vyzván k doplnění žádosti a řízení bylo přerušeno. Žádost byla doplněna dne 17.03.2021.

Stavební úřad oznámil zahájení společného řízení známým účastníkům řízení, veřejnosti a dotčeným orgánům. Současně podle ustanovení § 112 odst. 2 stavebního zákona upustil od ohledání na místě a ústního jednání, protože jsou mu dobře známy poměry v území a žádost poskytuje dostatečný podklad pro posouzení záměru, a stanovil, že ve lhůtě do 15 dnů od doručení tohoto oznámení mohou účastníci řízení uplatnit své námítky a dotčené orgány svá závazná stanoviska.

Jako účastníci společného povolení byli pojati ve smyslu § 94k stavebního zákona:

- Stavebník Obec Jarcová
- Obec, na jejímž území má být požadovaný stavební záměr uskutečněn: obec Jarcová
- Vlastník stavby, na které má být požadovaný stavební záměr uskutečněn, není-li sám stavebníkem, nebo ten, kdo má ke stavbě jiné věcné právo, není-li sám stavebníkem: Obec Jarcová
- Vlastník pozemku, na kterém má být požadovaný stavební záměr uskutečněn, není-li sám stavebníkem, nebo ten, kdo má jiné věcné právo k tomuto pozemku: Obec Jarcová, Josef Janáč, Miroslava Kotěnová, Radim Pavlík, Karel Stašek, Jana Stašková, Karel Václavek, Eliška Václavková, Jaroslav Staněk
- Osoba, jejíž vlastnické právo nebo jiné věcné právo k sousedním stavbám anebo sousedním pozemkům nebo stavbám na nich může být společným povolením přímo dotčeno: st. p. 267, 327, 349, 350, parc. č. 881/2, 881/4, 881/6, 881/7, 882/1, 882/2, 883/2, 883/3, 883/4, 883/5, 883/7, 883/8, 883/9, 883/10, 883/11, 883/12, 883/13, 883/14, 883/15, 883/16, 885/2, 885/3, 885/4, 885/5, 886/2, 886/3, 886/4, 888/3, 888/4, 890/2, 893/1, 893/2, 893/3, 893/4, 893/5, 893/6, 893/8, 894, 895/9, 895/13, 962, 964, 1086, 1087 v katastrálním území Jarcová, Osoby s vlastnickými nebo jinými věcnými právy k sousedním stavbám: Jarcová č.p. 179, č.p. 163, č.e. 1 a č.e. 2

Za účastníky řízení byli pojeti pouze vlastníci sousedních pozemků a staveb, kteří mají společnou hranici s pozemky, které jsou předmětem společného povolení.

Vlastníci vzdálenějších sousedních pozemků a staveb nebyli za účastníky řízení pojeti, protože jejich práva stavbou nemohou být přímo dotčena a to jednak z důvodu velké vzdálenosti těchto sousedních pozemků a staveb od povolované stavby a také z důvodu rozsahu povolované stavby.

V souladu s ustanovením § 69 odst. 2 správního řádu stavební úřad tímto uvádí jména a příjmení všech účastníků řízení:

Obec Jarcová, ČEZ Distribuce, a. s., GasNet Služby, s.r.o., Vodovody a kanalizace Vsetín, a.s., CETIN a.s., Josef Janáč, Miroslava Kotěnová, Radim Pavlík, Karel Stašek, Jana Stašková, Karel Václavek, Eliška Václavková, Jaroslav Staněk

Osoby s vlastnickými nebo jinými věcnými právy k sousedním pozemkům:

st. p. 267, 327, 349, 350, parc. č. 881/2, 881/4, 881/6, 881/7, 882/1, 882/2, 883/2, 883/3, 883/4, 883/5, 883/7, 883/8, 883/9, 883/10, 883/11, 883/12, 883/13, 883/14, 883/15, 883/16, 885/2, 885/3, 885/4, 885/5, 886/2, 886/3, 886/4, 888/3, 888/4, 890/2, 893/1, 893/2, 893/3, 893/4, 893/5, 893/6, 893/8, 894, 895/9, 895/13, 962, 964, 1086, 1087 v katastrálním území Jarcová

Osoby s vlastnickými nebo jinými věcnými právy k sousedním stavbám:

Jarcová č.p. 179, č.p. 163, č.e. 1 a č.e. 2

Podle § 94o odst. 1 stavební úřad ve společném řízení posuzuje, zda je stavební záměr v souladu s požadavky:

- Stavebního zákona a jeho prováděcích právních předpisů.
- Na veřejnou dopravní nebo technickou infrastrukturu k možnosti a způsobu napojení nebo k podmínkám dotčených ochranných a bezpečnostních pásem.
- Zvláštních právních předpisů a se závaznými stanovisky, popřípadě s rozhodnutími dotčených orgánů podle zvláštních právních předpisů nebo tohoto zákona, popřípadě s výsledkem řešení rozporů.

Soulad záměru s požadavky stavebního zákona a jeho prováděcích právních předpisů:

Stavba je v souladu s požadavky vyhlášky č. 501/2006 Sb., o obecných požadavcích na využívání území, ve znění pozdějších předpisů, v souladu s požadavky vyhlášky č. 268/2009 Sb., o technických požadavcích na stavby, ve znění pozdějších předpisů a v souladu s požadavky vyhl. č. 398/2009 Sb., o obecných technických požadavcích zabezpečujících bezbariérové užívání staveb.

Soulad záměru s požadavky na veřejnou dopravní nebo technickou infrastrukturu k možnosti a způsobu napojení nebo k podmínkám dotčených ochranných a bezpečnostních pásem:

Stanoviska a vyjádření vlastníků technické a dopravní infrastruktury předložené k návrhu na vydání společného povolení byla zapracována do podmínek tohoto rozhodnutí.

Soulad záměru s požadavky zvláštních právních předpisů a se závaznými stanovisky, popřípadě s rozhodnutími dotčených orgánů podle zvláštních právních předpisů nebo tohoto zákona, popřípadě s výsledkem řešení rozporů.

Stavební úřad zajistil vzájemný soulad předložených závazných stanovisek dotčených orgánů vyžadovaných zvláštními předpisy a zahrnul je do podmínek rozhodnutí.

Stavební úřad dále podle § 94o odst. 2 stavebního zákona ověří zejména, zda:

- Dokumentace je úplná, přehledná, a zda jsou v odpovídající míře řešeny obecné požadavky na výstavbu.
- Je zajištěn příjezd ke stavbě, včasné vybudování technického, popřípadě jiného vybavení potřebného k řádnému užívání stavby vyžadovaného zvláštním právním předpisem.

Ověření, zda je dokumentace úplná, přehledná, a zda jsou v odpovídající míře řešeny obecné požadavky na výstavbu:

Projektová dokumentace je vypracována v souladu s vyhláškou č. 499/2006 Sb., o dokumentaci staveb, ve znění pozdějších předpisů. Je úplná, přehledná, byla zpracována oprávněnou autorizovanou osobou a v odpovídající míře řeší obecné požadavky na výstavbu.

Ověření, zda je zajištěn příjezd ke stavbě, včasné vybudování technického, popřípadě jiného vybavení potřebného k řádnému užívání stavby vyžadovaného zvláštním právním předpisem:

Příjezd ke stavbě je zajištěn z místní komunikace

Stanoviska sdělili:

- Obec Jarcová ze dne 02.02.2021, zn.: 020221/IV
- CETIN a.s. ze dne 18.01.2021 č.j.: 0121009210
- ČEZ Distribuce, a. s., ze dne 22.01.2021, č.j.:001112663964
- ČEZ Distribuce, a. s., ze dne 14.01.2021, zn.: 0101443858
- ČEZ ICT Services, a.s. ze dne 14.01.2021, zn.: 0700316691
- ČEZ Pro Services, a.s. ze dne 14.01.2021, zn.: 0201177125
- GasNet Služby s.r.o. ze dne 03.02.2021
- Vodovody a kanalizace Vsetín, a.s., ze dne 10.02.2021 č.j.: 381/2021
- Energoaqua, a.s. ze dne 09.02.2021, zn.: EA/TK/59/21
- 4M Rožnov spol. s r.o. ze dne 15.01.2021,
- HZS Zlínského kraje, ze dne 25.01.2021 č.j.: HSZL-326-2/VS-2021,
- Krajské hygienické stanice Zlínského kraje se sídlem ve Zlíně, ze dne 26.01.2021 č.j.: KHSZL 01070/2021,
- Koordinované závazné stanovisko Městského úřadu Valašské Meziříčí, Odboru životního prostředí, ze dne 10.03.2021 č.j.:MěÚVM006393/2021,
- Policie ČR, KŘP Zlínského kraje, Územního odboru vnější služby Vsetín, Dopravního inspektorátu, ze dne 04.02.2021 č.j.: KRPZ-6413-2/ČJ-2021-151506,
- Obecní úřad Jarcová ze dne 1.2.2021, zn.: 010221/IV

Vypořádání s návrhy a námitkami účastníků:

Účastníci nepodali návrhy ani námítky

Vypořádání s vyjádřeními účastníků k podkladům rozhodnutí:

Účastníci se k podkladům rozhodnutí nevyjádřili.

Stavební úřad přezkoumal předloženou žádost, projednal ji s účastníky řízení a dotčenými orgány a zjistil, že jejím uskutečněním nebo užíváním nejsou ohroženy zájmy chráněné stavebním zákonem, předpisy vydanými k jeho provedení a zvláštními předpisy. Umístění stavby je v souladu se schválenou územně plánovací dokumentací a vyhovuje obecným požadavkům na využívání území. Projektová dokumentace stavby splňuje obecné požadavky na výstavbu. Stavební úřad v průběhu řízení neshledal důvody, které by bránily povolení záměru.

Stavební úřad zajistil vzájemný soulad předložených závazných stanovisek dotčených orgánů vyžadovaných zvláštními předpisy a zahrnul je do podmínek rozhodnutí.

Stavební úřad rozhodl, jak je uvedeno ve výroku rozhodnutí, za použití ustanovení právních předpisů ve výroku uvedených.

Poučení účastníků:

Proti tomuto rozhodnutí mohou účastníci řízení podat odvolání ve lhůtě 15 dnů ode dne jeho oznámení.

O odvolání rozhoduje Krajský úřad Zlínského kraje, odbor dopravy a silničního hospodářství.

Odvolání se podává u Městského úřadu Valašské Meziříčí, odboru územního plánování a stavebního řádu.

Odvolání musí mít náležitosti uvedené v § 37 odst. 2 správního řádu a musí obsahovat údaje o tom, proti kterému rozhodnutí směřuje, v jakém rozsahu ho napadá a v čem je spatřován rozpor s právními předpisy nebo nesprávnost rozhodnutí nebo řízení, jež mu předcházelo. Není-li v odvolání uvedeno, v jakém rozsahu odvolatel napadá, platí, že se domáhá zrušení celého rozhodnutí.

Odvolání se podává s potřebným počtem stejnopisů tak, aby jeden stejnopis zůstal správnímu orgánu a aby každý účastník dostal jeden stejnopis. Nepodá-li účastník potřebný počet stejnopisů, vyhotoví je správní orgán na náklady účastníka.

Odvoláním lze napadnout výrokovou část rozhodnutí, jednotlivý výrok nebo jeho vedlejší ustanovení. Odvolání jen proti odůvodnění rozhodnutí je nepřipustné.

Stavební úřad po dni nabytí právní moci tohoto rozhodnutí doručí žadateli stejnopis písemného vyhotovení společného povolení opatřený doložkou právní moci spolu s ověřenou grafickou přílohou, stejnopis písemného vyhotovení společného povolení opatřený doložkou právní moci doručí také místně příslušnému obecnímu úřadu, pokud není stavebním úřadem, a jde-li o stavby podle § 15 nebo 16 stavebního zákona, také stavebnímu úřadu příslušnému k povolení stavby.

Stavební úřad po dni nabytí právní moci výroku tohoto rozhodnutí zašle žadateli jedno vyhotovení ověřené projektové dokumentace a štítek obsahující identifikační údaje o povolené stavbě. Další vyhotovení ověřené projektové dokumentace zašle vlastníkově stavby, pokud není žadatelem. Žadatel je povinen štítek před zahájením stavby umístit na viditelném místě u vstupu na staveniště a ponechat jej tam až do dokončení stavby, případně do vydání kolaudačního souhlasu; rozsáhlé stavby se mohou označit jiným vhodným způsobem s uvedením údajů ze štítku.

Společné povolení má podle § 94p odst. 5 stavebního zákona platnost 2 roky. Stavba nesmí být zahájena, dokud rozhodnutí nenabude právní moci.

Bc. Iveta Šilhová, v. r.

referent odboru územního plánování a stavebního řádu

„otisk úředního razítka“

Poplatek:

Správní poplatek podle zákona č. 634/2004 Sb., o správních poplatcích se nevyměřuje.

Přílohy:

- Celková situace stavby.
- Závazné stanovisko HZS Zlínského kraje, ze dne 25.01.2021 č.j.: HSZL-326-2/VS-2021,
- Závazné stanovisko Krajské hygienické stanice Zlínského kraje se sídlem ve Zlině, ze dne 26.01.2021 č.j.: KHSZL 01070/2021,
- Závazné stanovisko Koordinované závazné stanovisko Městského úřadu Valašské Meziříčí, Odboru životního prostředí, ze dne 10.03.2021 č.j.: MěÚVM006393/2021,
- Závazné stanovisko Policie ČR, KŘP Zlínského kraje, Územního odboru vnější služby Vsetín, Dopravního inspektorátu, ze dne 04.02.2021 č.j.: KRPZ-6413-2/ČJ-2021-151506

Obdrží:

Účastníci řízení (doručenky):

Obec Jarcová, IDDS: yanamm7

Josef Janáč, Na Lani č.p. 216, Loučka, 741 01 Nový Jičín 1

Miroslava Kotěnová, Jarcová č.p. 246, 756 24 Bystřička

Radim Pavlík, Jarcová č.p. 137, 756 24 Bystřička

Karel Stašek, Káralova č.p. 996, 757 01 Valašské Meziříčí 1

Jana Stašková, Káralova č.p. 996, 757 01 Valašské Meziříčí 1

Karel Václavek, Máchova č.p. 402/55, 741 01 Nový Jičín 1

Eliška Václavková, Máchova č.p. 402/55, 741 01 Nový Jičín 1

Jaroslav Staněk, Jarcová č.p. 163, 756 24 Bystřička

ČEZ Distribuce, a. s., IDDS: v95uqfy

GasNet Služby, s.r.o., IDDS: jnnyjs6

Vodovody a kanalizace Vsetín, a.s., IDDS: hcxcg4k

CETIN a.s., IDDS: qa7425t

Dotčené správní úřady:

Městský úřad Valašské Meziříčí, Odbor životního prostředí, Soudní č.p. 1221, 757 01 Valašské Meziříčí

Krajské ředitelství policie Zlínského kraje, Územní odbor vnější služby Vsetín, Dopravní inspektorát,

IDDS: w6thp3w

HZS Zlínského kraje, IDDS: z3paa5u

Krajská hygienická stanice Zlínského kraje se sídlem ve Zlině, IDDS: xwsai7r

Obecní úřad Jarcová, Jarcová, 757 01 Valašské Meziříčí 1

Na vědomí:

Městský úřad Valašské Meziříčí, Odbor územního plánování a stavebního řádu - úřední deska, Soudní

č.p. 1221, 757 01 Valašské Meziříčí 1

Účastníci řízení uvedení v § 94k písm. e) stavebního zákona – doručováno veřejnou vyhláškou:

Osoby s vlastnickými nebo jinými věcnými právy k sousedním pozemkům:

st. p. 267, 327, 349, 350, parc. č. 881/2, 881/4, 881/6, 881/7, 882/1, 882/2, 883/2, 883/3, 883/4, 883/5, 883/7, 883/8, 883/9, 883/10, 883/11, 883/12, 883/13, 883/14, 883/15, 883/16, 885/2, 885/3, 885/4, 885/5, 886/2, 886/3, 886/4, 888/3, 888/4, 890/2, 893/1, 893/2, 893/3, 893/4, 893/5, 893/6, 893/8, 894, 895/9, 895/13, 962, 964, 1086, 1087 v katastrálním území Jarcová

Osoby s vlastnickými nebo jinými věcnými právy k sousedním stavbám:

Jarcová č.p. 179, č.p. 163, č.e. 1 a č.e. 2

K vyvěšení a podání zprávy o datu vyvěšení, sejmutí písemnosti a o zveřejnění umožňující dálkový přístup.

Tato písemnost musí být vyvěšena po dobu 15 dnů na úřední desce Městského úřadu Valašské Meziříčí, Obecního úřadu Jarcová a musí být zveřejněna též způsobem umožňujícím dálkový přístup.

Právní účinky má výhradně doručení veřejnou vyhláškou prostřednictvím úřední desky Městského úřadu Valašské Meziříčí. Dnem vyvěšení je den vyvěšení na úřední desce Městského úřadu Valašské Meziříčí. Patnáctým dnem po vyvěšení se písemnost považuje za doručenou.

Vyvěšeno dne:

Sejmuto dne:

Podpis a razítko oprávněné osoby, která potvrzuje vyvěšení, sejmutí a zveřejnění způsobem umožňující dálkový přístup:

.....

Doložka konverze na žádost do dokumentu v listinné podobě

Tento dokument v listinné podobě, který vznikl pod pořadovým číslem **138497200-280938-210519162051** převedením z dokumentu obsaženého v datové zprávě, skládajícího se z 9 listů, se shoduje s obsahem dokumentu, jehož převedením vznikl.

Autorizovanou konverzí dokumentu se nepotvrzuje správnost a pravdivost údajů obsažených v dokumentu a jejich soulad s právními předpisy.

Vstupní dokument obsažený v datové zprávě byl podepsán kvalifikovaným elektronickým podpisem a platnost kvalifikovaného elektronického podpisu byla ověřena dne 19.05.2021 v 16:21:01. Kvalifikovaný elektronický podpis byl shledán platným ve smyslu ověření integrity dokumentu, tzn., dokument nebyl změněn, a ověření platnosti kvalifikovaného certifikátu pro elektronický podpis bylo provedeno vůči zveřejněnému seznamu zneplatněných certifikátů vydanému k datu 19.05.2021 14:55:08. Údaje o kvalifikovaném elektronickém podpisu: číslo kvalifikovaného certifikátu pro elektronický podpis **01 52 6C CA**, kvalifikovaný certifikát pro elektronický podpis byl vydán kvalifikovaným poskytovatelem služeb vytvářejících důvěru **PostSignum Qualified CA 4, Česká pošta, s.p.** pro podepisující osobu **Iveta Šilhová, referent, Odbor územního plánování a stavebního řádu, 616, Město Valašské Meziříčí**. Uznávaný elektronický podpis byl označen platným kvalifikovaným časovým razítkem nebo kvalifikovaným elektronickým časovým razítkem vydaným kvalifikovaným poskytovatelem. Platnost časového razítka byla ověřena dne 19.05.2021 v 16:21:01. Údaje o časovém razítku: datum a čas **19.05.2021 15:01:10**, číslo kvalifikovaného certifikátu pro časové razítko **01 40 71 A0**, časové razítko bylo vydáno kvalifikovaným poskytovatelem **PostSignum Qualified CA 5, Česká pošta, s.p.**

Vystavil: **Obec Jarcová**
Pracoviště: **Obec Jarcová**
dne **19.05.2021**

Jméno, příjmení a podpis osoby, která autorizovanou konverzi dokumentu provedla:
Lenka Podzemná

Otisk úředního razítka:

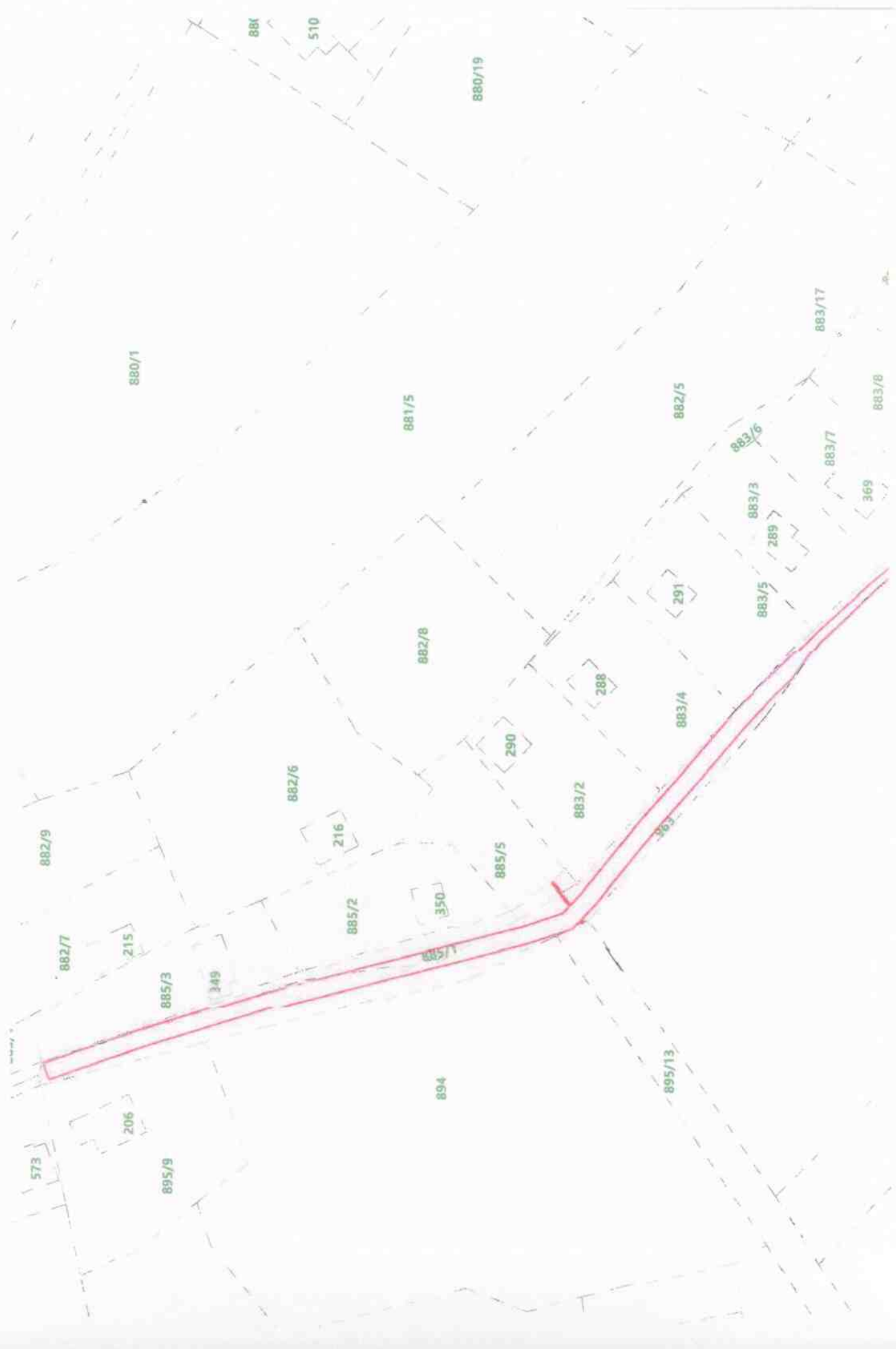


138497200-280938-210519162051

Poznámka:

V době od uveřejnění seznamu zneplatněných certifikátů, vůči kterému byla ověřována platnost certifikátu 01 52 6C CA, do provedení autorizované konverze dokumentů mohlo dojít k zneplatnění certifikátu.

Kontrolu této doložky lze provést v centrální evidenci doložek přístupné způsobem umožňujícím dálkový přístup na adrese <https://www.czechpoint.cz/overovacidolozky>.



880/1

881

510

880/19

881/5

883/17

883/8

882/5

883/6

883/3

289

883/7

369

882/8

883/4

363

883/2

288

885/5

290

882/6

216

882/9

882/7

215

885/3

349

885/2

350

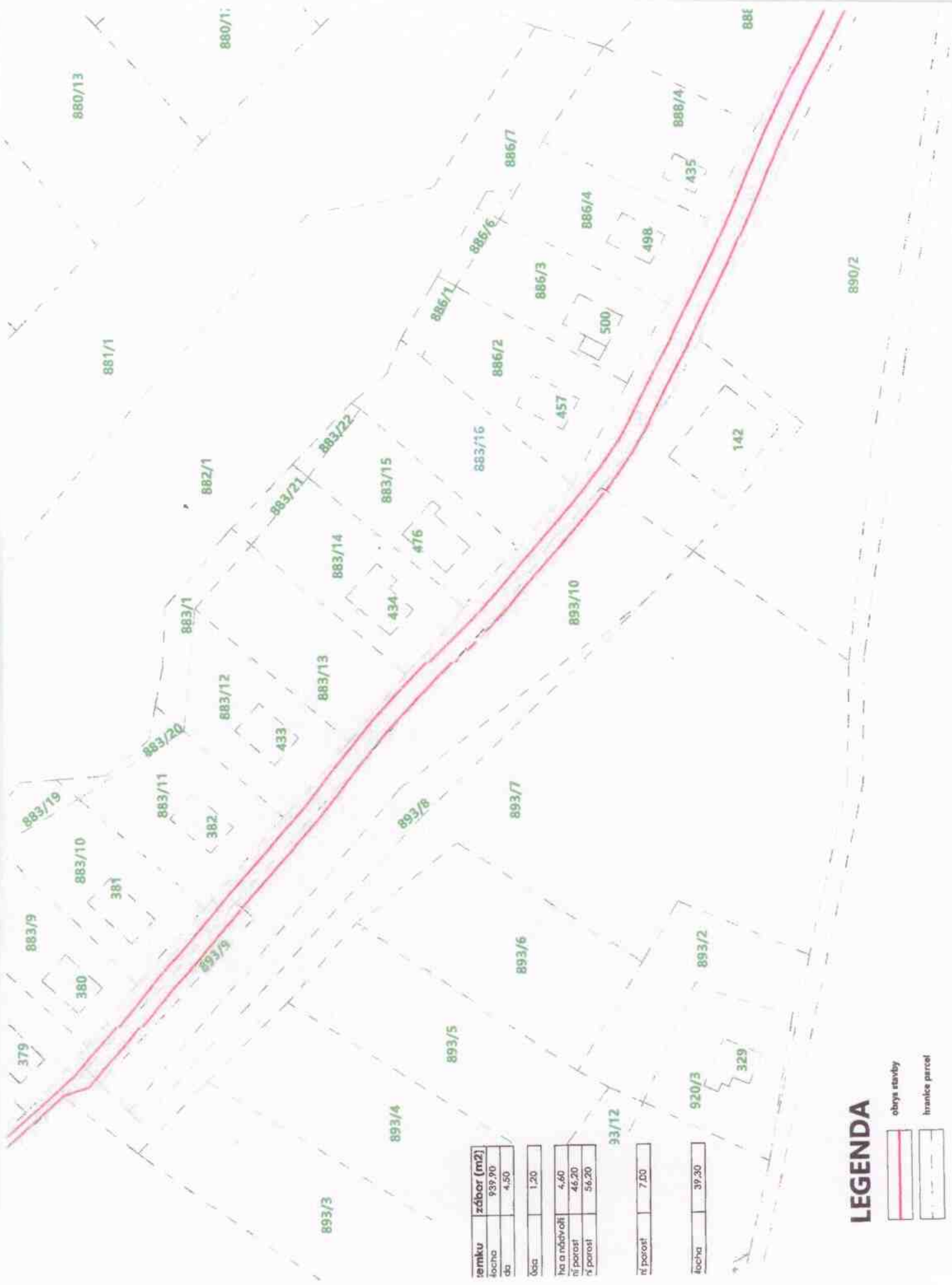
894

895/13

573



206

895/9



číslo pozemku	záběr (m ²)
886/1	939,90
886/2	4,50
886/3	1,20
886/4	4,60
886/5	46,20
886/6	56,20
886/7	7,00
886/8	39,30

LEGENDA

-  obyčejná stavba
-  hranice parcel

