




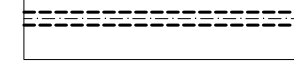








LEGENDA

-  obrys komunikace
-  betonový obručník 150/300/1000
-  osa komunikace, osa propustku
-  betonový příčný odvodňovací žlab
-  výměna betonových trub DN300
-  hranice parcel

LEGENDA STÁV. INŽ. SÍTÍ

-  nadzemní vedení VN
-  nadzemní vedení NN
-  podzemní vedení NN
-  podzemní vedení sdělovacího kabelu
-  podzemní vedení STL plynu
-  podzemní vedení vody

Zodp. projektant	Ing. Dybal Jaromír	Číslo výtisků
Projektant	Staveník Petr	
Investor	Obec Jarcová, Jarcová 200, 757 01 Valašské Meziříčí	Datum
Místo akce	Jarcová, k.ú. Jarcová	11/2020
Název akce		Stupeň proj.
		DŮR, DSP
		Kraj
		Zlínský
		Měřítko
		1:500
Název výkresu	Část	Číslo výkresu
SITUAČNÍ VÝKRES ŠIRŠÍCH VZTAHŮ	C	1

Pro určení měřítka 1:500mm - 1:11,7m, převzaté
 z přílohy 1 k územnímu rozhodnutí o umístění
 stavebního územního schválení (SU) č. 1/2019
 Územní schválení č. 1/2019, dle územního schválení
 v síti 1:500
 Měřítko výkresu bylo zjištěno
 a na územní schválení
 a v síti 1:500
 Měřítko výkresu bylo zjištěno
 a v síti 1:500

